

LASKUVARJOTOIMIKUNTA

Hyppylentotoiminnan ajankohtaiset asiat

LT-Webinaari 8.5.2018

Simo Aro

Aiheet



- Englannin kielen käyttäminen lentopinnan 95 yläpuolella
- Ilmatilamuutokset 26.4.2018
- Ilmatilamuutokset 2019

LASKUVARJOTOIMIKUNTA



Englannin kielen käyttäminen
lentopinnan 95 yläpuolella



Englannin kielen käyttäminen lentopinnan 95 yläpuolella



- LVM päätös voimassa 1.1.2018 alkaen koskien englannin kielen käyttöpakkoa lentopinnan 95 (n. 2900 metriä merenpinnan) yläpuolella.
- Englannin kieltä saa puhua vain asianmukaisella merkinnällä lentolupakirjassa.
- Merkinnän saa suorittamalla kielitaitokokeen ja hakemalla Trafilta merkinnän lisäämistä lupakirjaan.



Englannin kielen käyttäminen lentopinnan 95 yläpuolella



- Kentän lennonjohto aina auki → toimitaan kentän radiotaajuudella → ei vaikutuksia
- Muussa tapauksessa kaksi vaihtoehtoa:
 - Lentäjille hankitaan kielitaitomerkinnot
 - Toimitaan ilmatilavarauksessa (ns. D-alue / vaara-alue)



Englannin kielen käyttäminen lentopinnan 95 yläpuolella



- Ilmatilavarauksia on mahdollista tehdä osalla lentopaikoista, mutta ei kaikilla.
- Ilmailuliitto on neuvotellut aiheesta ANS Finlandin ja Trafín kanssa.
- Työn alla esitys sekä määräaikaisista (vuoden loppuun) että pysyvistä uusista D-alueista.
 - Lisätietoja: simo.aro@laskuvarjotoimikunta.fi

LASKUVARJOTOIMIKUNTA

Ilmatilamuutokset 26.4.2018

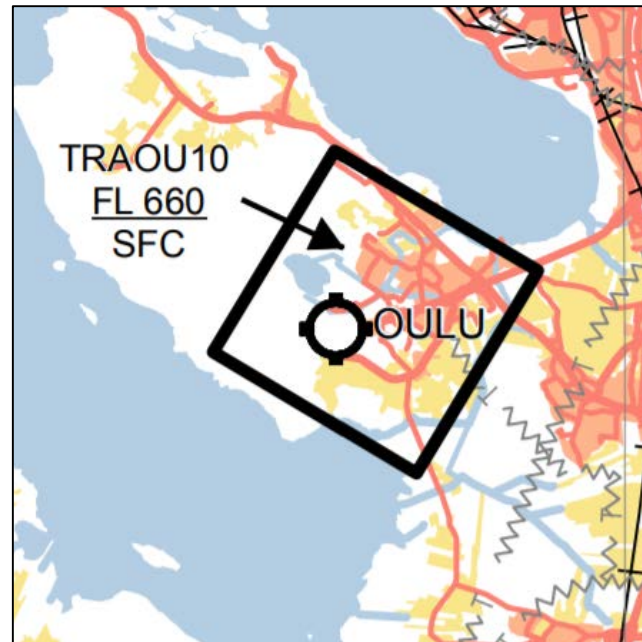
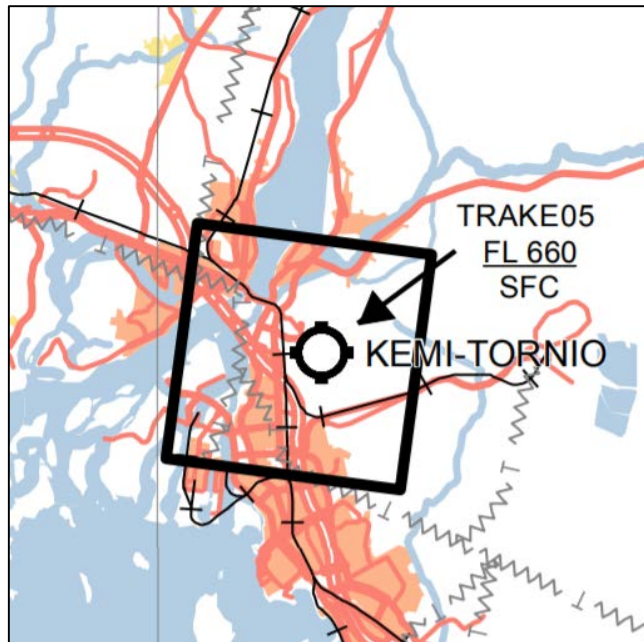


Ilmatilamuutokset 26.4.2018

- Lennonjohtokentillä on tarve pitää erillään (“porrastaa”) **ilmassa olevat hyppääjät** muusta ilmaliikenteestä.
- Tätä varten perustettu neljälle kentälle alueet
 - Neliön muotoisia
 - Keskipisteenä hyppytoiminnan laskualue
 - Sivun pituus n. 6 kilometriä

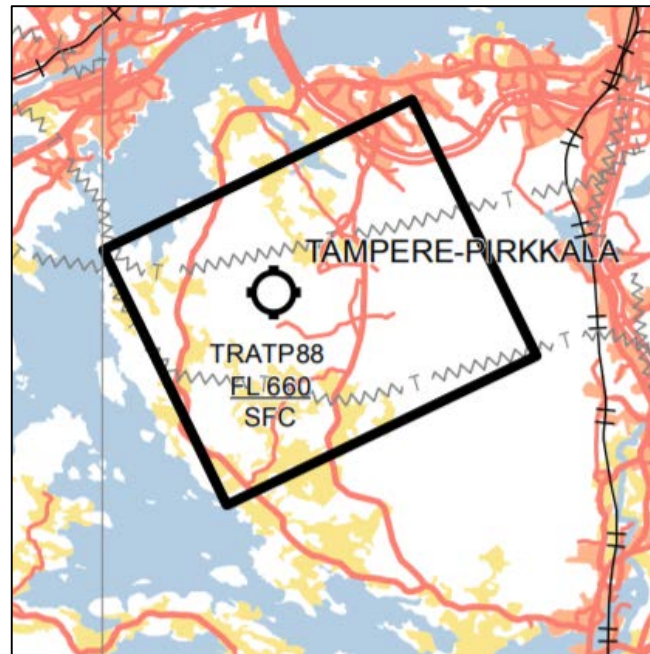
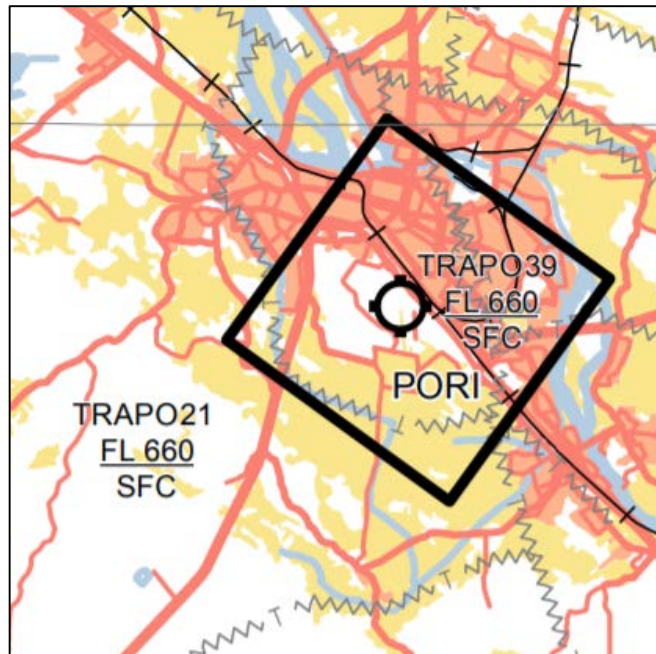


Ilmatilamuutokset 26.4.2018





Ilmatilamuutokset 26.4.2018





Ilmatilamuutokset 26.4.2018



- Lennonjohto olettaa, että hyppääjät ilmassa ollessaan **pysyvät näiden alueiden sivurajojen sisällä.**
- Jos jostain syystä hyppytoiminta ei tapahdu tämän alueen sisäpuolella, **siitä ehdottomasti ilmoitettava lentäjälle** (ja varmistuttava vielä että lentäjä ymmärtää ilmoittaa lennonjohdolle).
 - Kuten aivan kaikki muukin tulee ilmoittaa lennonjohdolle!

Ilmatilamuutokset 26.4.2018



- Kartat löytyvät ilmailutiedotuspalvelun verkkosivulta:

www.ais.fi

→ AIS-tuotteet ja palvelut

→ Local TRA Charts

Ilmatilamuutokset 26.4.2018



AIR NAVIGATION SERVICES
FINLAND WWW.ANSFINLAND.FI

Valitse kieli:

AIS-tuotteet ja -palvelut

Lennonvaimistelu ja
lentosuunnitelmat

Ilmatilan käyttösuunnitelma
(AUP)

Uutiset ja uutiskirjeen tilaus

Yhteystiedot

Linkit

Palaute

Tietoa verkkosivustosta

AIP

Ilmailukäsikirja

SUP

AIP:n lisäykset

PIB

Reittitiedotteet

FPL

Lentosuunnitelmalomake

AUP

Ilmatilan käyttösuunnitelma

MET

Lentäjien sääpalvelu

Uutiset



Ilmatilamuutokset 26.4.2018

VFR-ilmoittautumispaikat ovat saatavilla yhtenä GPX-tiedostona. Lue lisää GPX-tiedostoista [täältä](#).

Huomattavat lentoesteet (GPX)

Huomattavat lentoesteet (100-metriset ja sitä korkeammat) ovat saatavilla yhtenä GPX-tiedostona. Lue lisää GPX-tiedostoista [täältä](#).

Local TRA Charts (tilapäinen ilmatilavarausalue, TRA)

Kartalla esitetään lentoasemien Local TRA -alueet. Lue lisää ilmailukartoista [täältä](#).

VFR Chart Helsinki

Kartta on tarkoitettu käytettäväksi pääasiassa paikallisilla koulu- ja harjoituslentoilla palvelemaan näkölentosuunnistuksen tarpeita. Lue lisää ilmailukartoista [täältä](#).

SNOWTAM-ohje

Yksinkertaistettu ohje SNOWTAM:n avaamiseen.

LASKUVARJOTOIMIKUNTA

Ilmatilamuutokset 2019



Ilmatilamuutokset 2019

- Huhtikuussa **2019** voimaan tulevien ilmatilarakenteiden suunnitteluprosessi on käynnistynyt.
- Mikäli joku hyppykerho toivoo muutoksia ilmatilaansa, voi muutosesityksen laatia nyt.
 - Lisätietoja simo.aro@laskuvarjotoimikunta.fi
- Deadline muutosesityksille toukokuun 2018 loppu.

LASKUVARJOTOIMIKUNTA



www.ilmailuliitto.fi

Kiitos!

Suomen Ilmailuliitto ry
Helsinki-Malmin lentoasema
00700 Helsinki

www.laskuvarjotoimikunta.fi



@ilmailuliitto



@ilmailuliitto



Suomen Ilmailuliitto



Laskuvarjotoimikunta